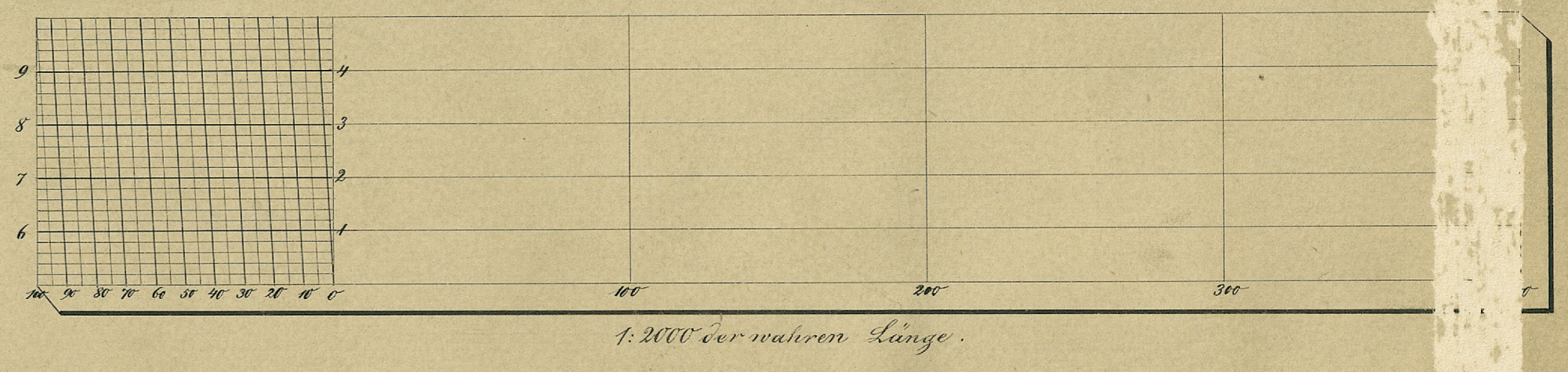



FLURKARTE
VON
ZOTTTELSTEDT

Blatt VI
N^o. 396 bis N^o. 447
Maßstab von 500 Meter.




Kauf im Gemäßheit des Gesetzes vom 12 März 1839
Kaufgeschehenes (Stück). Kaufsumme wird die Käufling.
Kart dieser Karte festlich undlich bezeugt.

Weimar, am 18. November 1831.
Kaufmann, Klausenmeister.



Im Uebereinstimmung dieser Karte mit der dem
in Weimar den 13. August 1836 bestätigten Kaufsumme über
die Zusammenlegung der Grundstücke in der Flur
Zottelstedt zu Grunde liegenden Originalkarte (S. 4 des
Kaufsumme) wird festlich bezeugt.
Weimar den 13. August 1836.
R. Matthes.
Großsenior Oberrichter.



Bl. VI.

I. Reinkarte.