



FLURKARTE

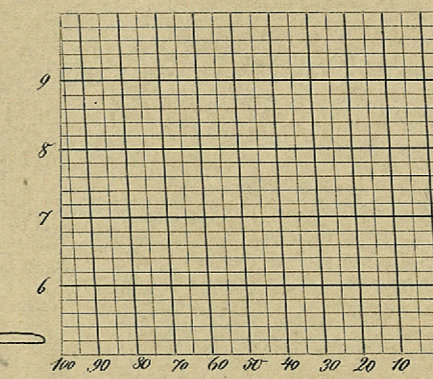
VON

ZOTTELSTEDT

Blatt III.

N^o 217 bis N^o 294.

Maßstab von 500 Meter.



1:2000 der wahren Länge.

Anschluß an Blatt IV.

Anschluß

an Blatt I.

Anschluß an

Blatt II.

Anschluß an Blatt I.
Dorfanger

Gemarkung mit Fiffelbach. Nr. 6

Gemarkung mit Wersdorf. Nr. II.

Gemarkung mit Furgene

500 Meter


500 Meter

500 Meter

Anschluß an Blatt II.



Via Uebereinstimmung dieser Karte mit der am
interven 13. September 1876 bestätigten Karte über
die Zusammenlegung der Grundstücke in der Flur
Zottelstedt zu Grunde liegenden Originalkarte
(S. 4 des Katastr.) wird hiermit bestätigt.
Weimar den 13. September 1876.




R. Matthes.
Großherzog. Obervermesser.

Kauf in Gemarkung des Gutsbesitzer vom 12. März 1839
Kaufgüterstandes. Kaufmann wird die Kauf-
pflicht dieser Karte hiermit bestätigt.



Weimar, am 18. November 1881.
Kaufmann, Kreisvermesser



* 02005222 *

I. Reinkart.
Bl. III. Fol. 3