



FLURKARTE


VON

# ZOTTELSTEDT

Blatt III.

N<sup>o</sup> 217 bis N<sup>o</sup> 294.

Maßstab von 500 Meter.




Anschluß an Blatt IV.

Anschluß

an Blatt I.

Via Uebereinstimmung dieser Karte mit der am  
interea 13. September 1876 bestätigten Karte über  
die Zusammenlegung der Grundstücke in der Flur  
Zottelstedt zu Grunde liegenden Originalkarte  
(S. 4 des Reg. Bl. 1876) wird hiermit bestätigt.  
Weimar den 13. September 1876.



R. Matthes.

Großh. Geod. Oberamtsrat.

Kauf in Gemainschaft des Gutsbes. vom 12. März 1839  
Kaufgutsfinden des H. H. Kaufmann wird die Kauf-  
tigkeit dieser Karte hiermit bestätigt.



Weimar, am 18. November 1881.

Kaufm., H. Kaufmann

Gemarkung  
Turgene mit  
Fisselbach  
Bl. 6

Gemarkung  
Wersdorf  
Turgene mit  
Bl. II.

500 Meter


500 Meter

Anschluß an Blatt II.

Anschluß an

Blatt III.

Anschluß an  
Blatt I.



\* 02005222 \*

I. Reinkart  
Bl. III. Flur 3